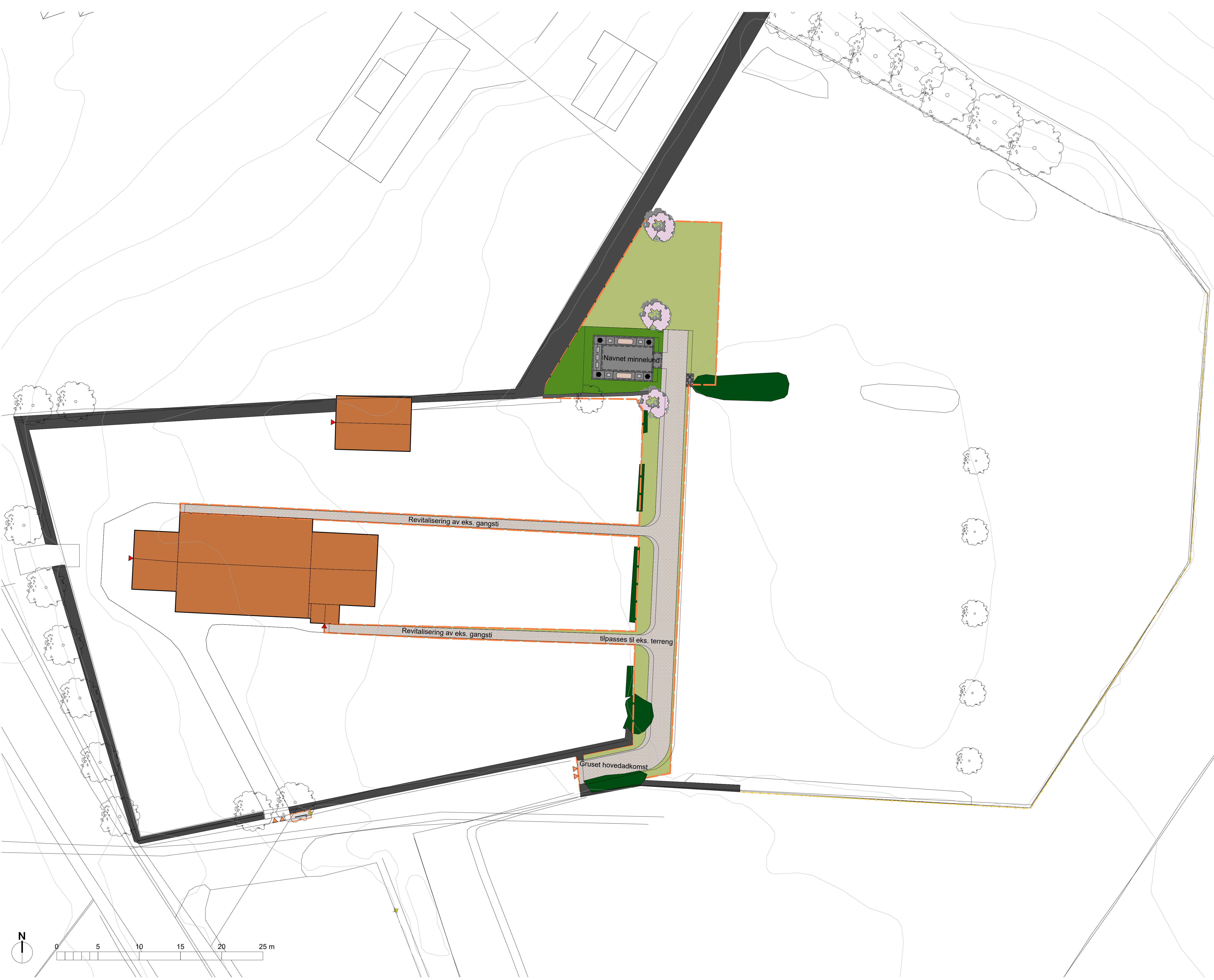


**TEGNINGSLISTE**

**Stavanger  
kommune**

Oppdragsnavn:	Hesby navna minnelund
Oppdragsnr.:	I386504502
Sist datert/revidet:	20.05.2026
Utarbeidet av:	Kine Krogh Eie

Tegn. nr.	Tegningstittel	Dato	Rev.	Rev. Dato	Status	Målestokk	Format
O01	Oversiktsplan	18.05.2026			anbudstegning	1:200(A1)	A1
O02	Gravplassplan med planteplan	18.05.2026			anbudstegning	1:200(A1)	A1
O03	Navnet minnelund	18.05.2026			anbudstegning	1:100 A3)	A3
O04	Felles minnesmerker	18.05.2026			anbudstegning	1:25 (A3)	A3
O04.1	ID navneplater felles minnesmerker 1-3	18.05.2026			anbudstegning	1:15 (A3)	A3
O04.2	ID navneplater felles minnesmerker 4-7	18.05.2026			anbudstegning	1:15 (A3)	A3
O05	Snitt A-A', B-B' og C-C'	18.05.2026			anbudstegning	1:50 (A2)	A2
O06	Prinsippsnitt og oppbygning	18.05.2026			anbudstegning	1:25 (A3)	A3
O07	Gravkart oversiktskart	18.05.2026			gravkart (til godkjenning)	1:200(A1)	A1
O07.1	Gravkart for drift	18.05.2026			gravkart (til godkjenning)	1:200(A1)	A1
O08	Gravkart Amu	18.05.2026			gravkart (til godkjenning)	1:500 (A2)	A3
Vedlegg nr.	Tegningstittel	Dato	Rev.	Rev. Dato	Status	Målestokk	Format
1	Gravkart - Stavanger kirkelige fellesråd				gravkart (godkjent)		
2	NIBIO Ideell kornfordelingskurve kistegravsjord						



- TEGNFORKLARING
- Dekke og kantstein

Grusdekke

Fremtidig grusdekke

Granittdække

Eksisterende mur

Ny nedsenket kantstein
- Vegetasjon

Eksisterende trær

Nye trær

Busker

Ny hekk

Eks. hekk

Gressplen
- Møblering og utstyr

Felles minnesmerker

Felles minnesmerker (utvidelse)

Lys og blomsterholder

Benk

Belysning

Relokalisert tineskap

Relokalisert vannpost

Skilt

Dobbel port
- Diverse

Prosjektgrense

Inngang bygg

Bygning

REVISJON	DATO	REVISJONSMERKNADER	UTFØRT
NOTATER			



PROSJEKT  
Hesby navnet minnelund

TEGNINGSTITTEL  
Oversiktsplan

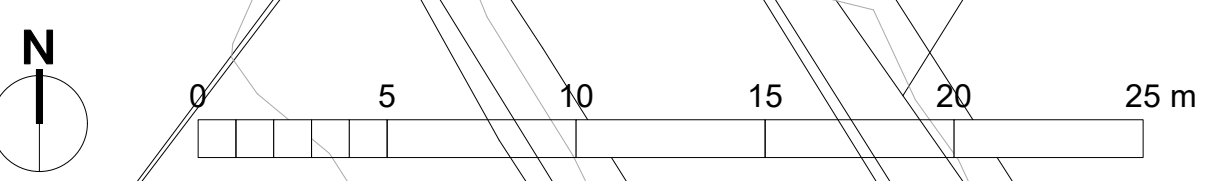
PROSJEKTNR.	1386504502	REVISJON
TEGNINGSDATO	18.05.26	FILEN

FASE	Anbudstegning	TEGNINGSNR.
MAL	1:200/A1	

TEGN. KKE KONTROLL. ED

NB! Alle arealer skal planeres slik at det ikke blir slående overflatevann. Landskapsplan skal følge krav iht. Norm for utemiljøanlegg i Sør-Rogaland. Bygg skal ikke stå i strid med utemiljøplan. Høydeytelse: EUREF89, høydeytelse NN2000.

001





PLANTELISTE

Symbol	Norsk navn	Botanisk navn	pl. avstand	antall
<b>Busker</b>				
E'V'	Klatrebeinved 'Vegetus'	Euonymus fortunei 'Vegetus'	0,5m	130
R'F'	Alperose 'Fantastica'	Rhododendron 'Fantastica'	1 m	13
R'P'J'	Alperose 'P.J. Mezitt'	Rhododendron 'P.J. Mezitt'	1 m	9
J'R'	Japanskimmia 'Rubella'	Skimmia japonica 'Rubella'	0,5m	34
<b>Trær</b>				
	Prydkirsebær 'Kanzan'	Prunus serrulata 'Kanzan'		3
<b>Løk</b>				
	Krokus 'Jeanne d'Arc'	Crocus vernus 'Jeanne d'Arc'	100/m2	2700
	Snekløkke	Galanthus nivalis	75/m2	2025

TEGNFORKLARING

Dekke og kantstein

- Grusdekke
- Fremtidig grusdekke
- Granittdykke
- Eksisterende mur
- Ny nedsenket kantstein

Vegetasjon

- Eksisterende trær
- Nye trær

Busker

- Ny hekk
- Eks. hekk
- Gressplen

Møblering og utstyr

- Felles minnesmerker
- Felles minnesmerker (utvidelse)
- Lys og blomsterholder
- Benk
- Belysning
- Relokalisert tineskap
- Relokalisert vannpost
- Skilt
- Dobbel port

Diverse

- Prosjektgrense
- Inngang bygg
- Bygning
- Kistegrav
- Urnegraver i minnelund 0,5x0,5m
- Eks. gjerde
- Eks. sluk/kum, satt med 3 rader ny smågatestein i mørtel

Høydesetting

- Eks. punkthøyder
- Nye punkthøyder
- Fallpiler
- Eksisterende koter

REVISJON	DATE	REVISJONSMERKNADER	UTFØRT
----------	------	--------------------	--------

NOTATER

Alle mål oppgitt i meter.



PROSJEKT  
Hesby navnet minnelund

TEGNINGSTITTEL  
Gravplassplan med planteplan

PROSJEKTNR	1386504502	REVISJON
------------	------------	----------

TEGNINGSdato	18.05.26	FILENAVN	Hesby navna minnelund050526_vwx
--------------	----------	----------	---------------------------------

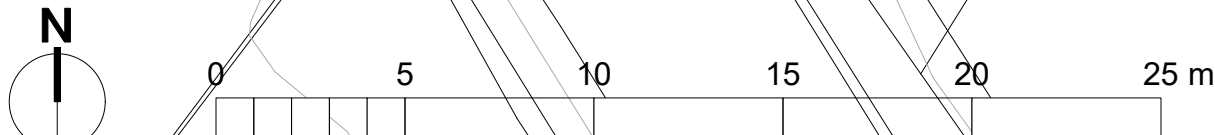
FASE	Anbudstegning	TEGNINGSNR.
------	---------------	-------------

MAL	1:200/A1
-----	----------

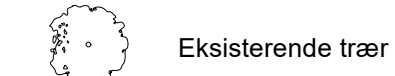
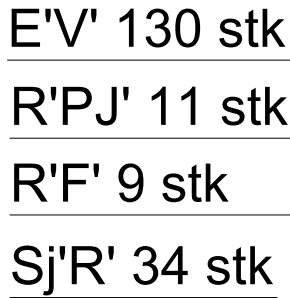
TEGN	KKE	KONTROLL	ED
------	-----	----------	----

NB! Alle arealer skal planeres slik at det ikke blir stående overflatevann. Landskapsplan skal følge krav iht. Norm for utemiljøanlegg i Sør-Rogaland. Bygg skal ikke stå på utemiljøanlegg. Høydeytelsen: EUREF89, høydeytelsen NN2000.

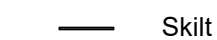
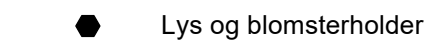
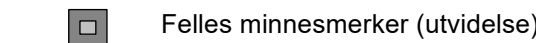
002



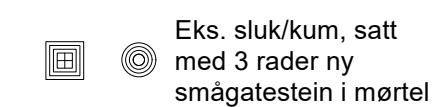
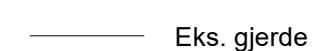
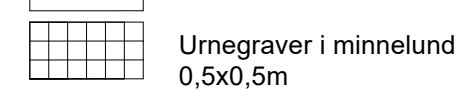
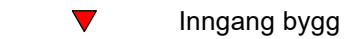




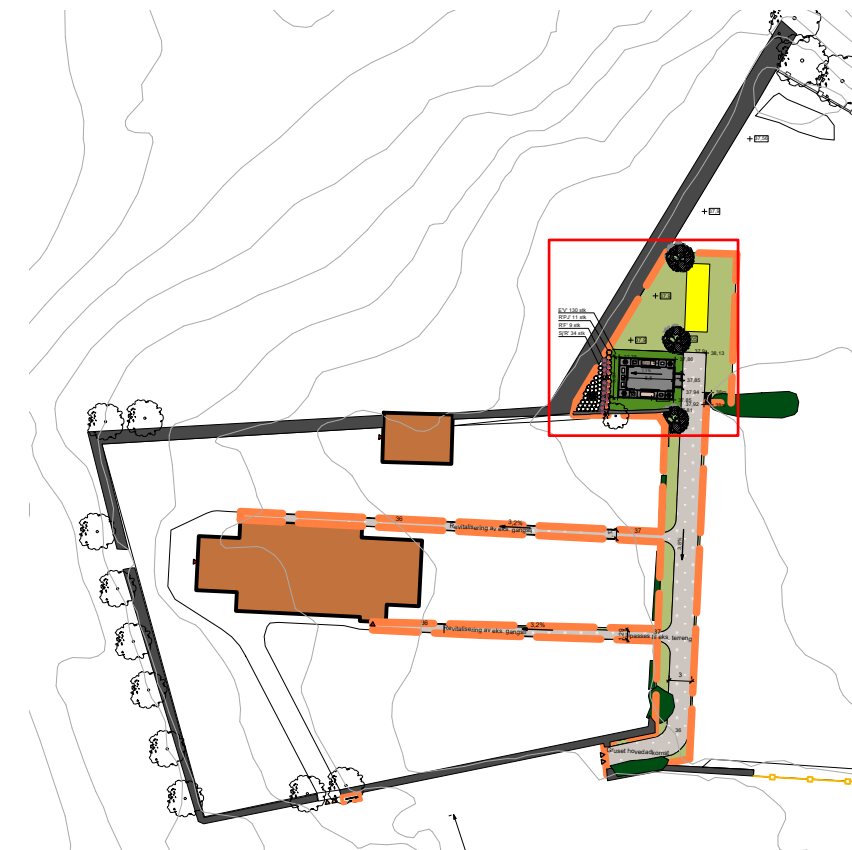
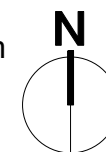
 Felles minnesmerker



— — — — — Prosjektgrense



+ 11,5 Eks. punkthøyder



REVISJON	DATO	REVISJONSMERKNADER	UTFØRT
----------	------	--------------------	--------

NOTATER

Alle mål oppgitt i meter.

Stavanger  
kommune

## PROSJEKT

Hesby navnet minnelund

TEGNINGSTITTEL

Navnet minnelund

PROSJEKTNR.	I386504502	REVISJON
-------------	------------	----------

TEGNINGSDATO	18.05.2026	FILNAVN	Hesby navna minnelund050526.vwx
--------------	------------	---------	---------------------------------

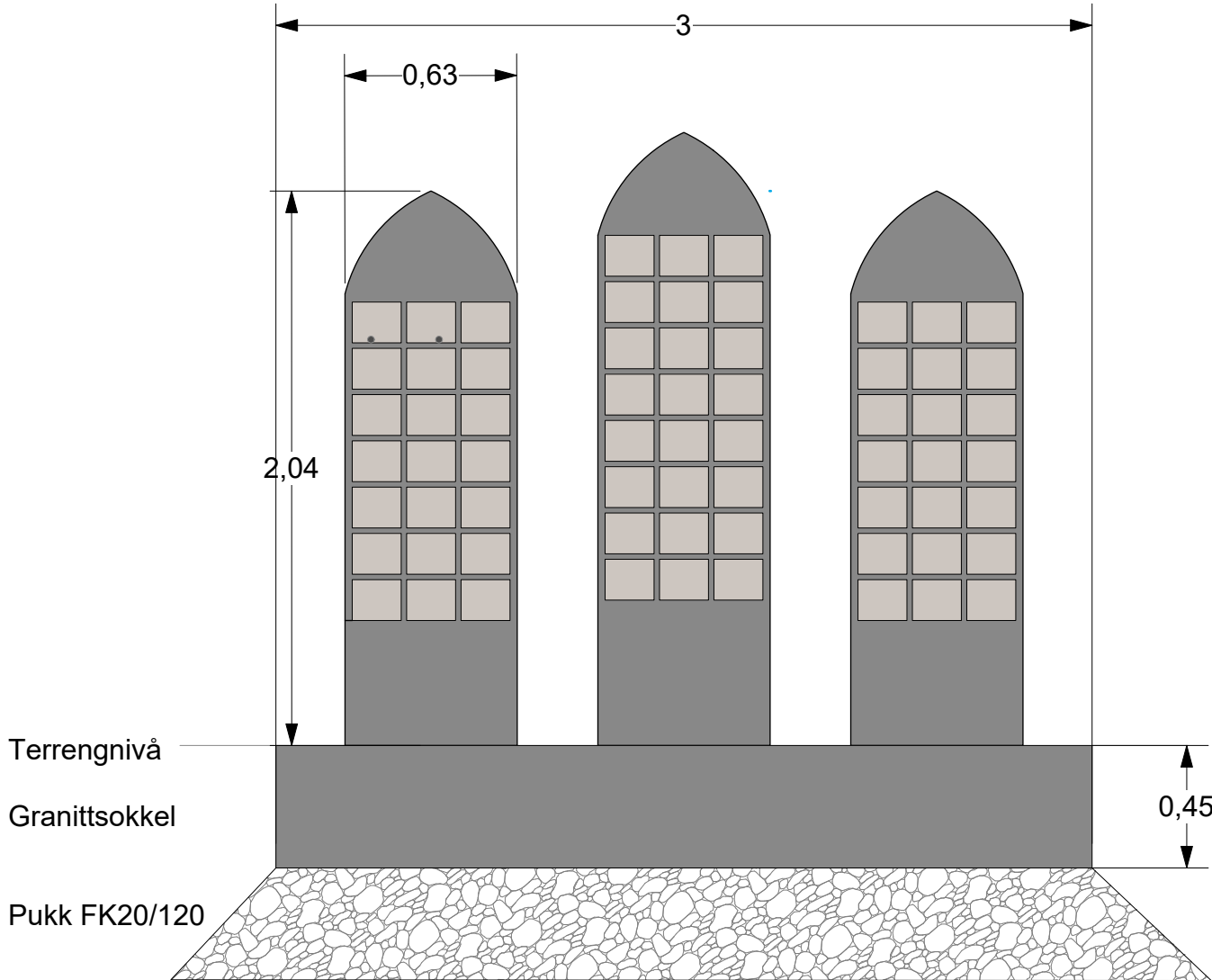
FASE	Anbudstegning	TEGNINGSNR.
------	---------------	-------------

MÅL 1:100/A3

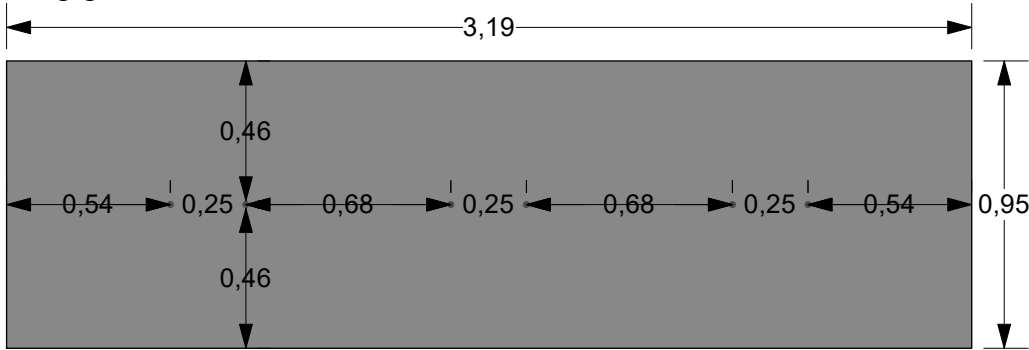
TEGN. KKE KONTROLL ED

NB! Alle arealer skal planeres slik at det ikke blir stående overflatevann. Landskapsplan skal følge krav iht. Norm for utomhusanlegg i Sør-Rogaland. Bygg skal ikke stikkes ut fra utomhusplan. Høydesystem: EUREF89, høydesystem NN2000

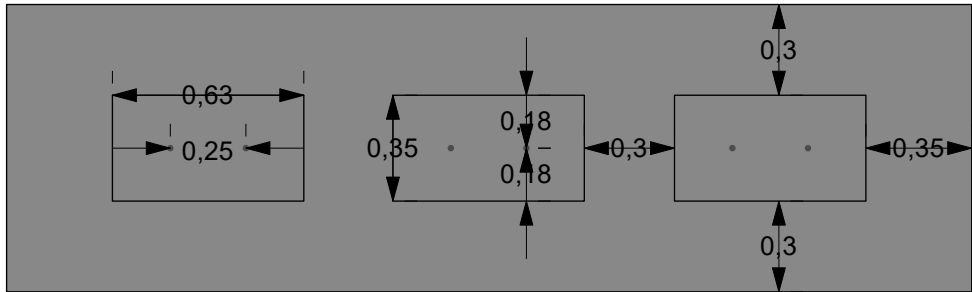
003



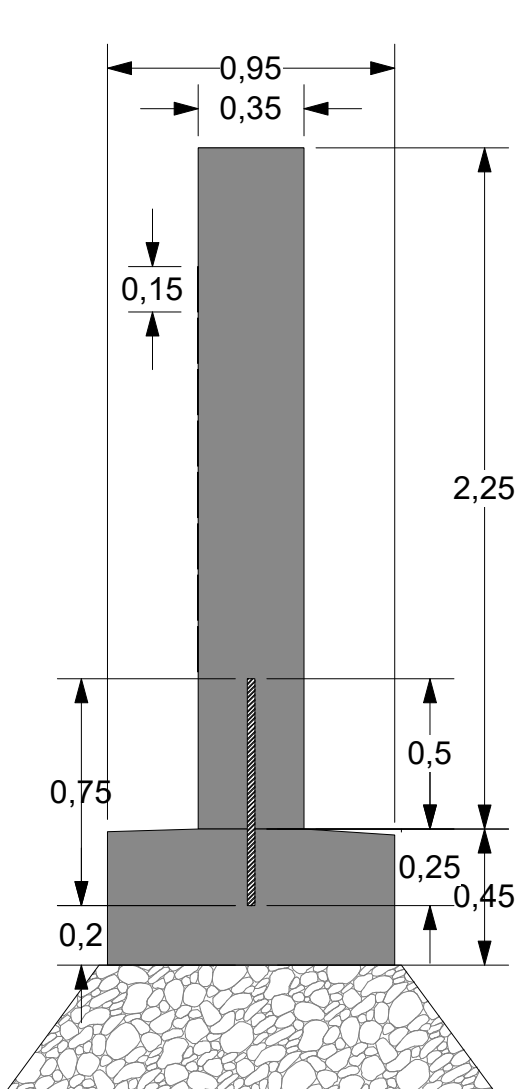
Minnesmerke i granitt, saget, flammet overflate.  
forankres med stålrør Ø50mm, som bores inn i minnesmerke  
og granittsokkel/fundament



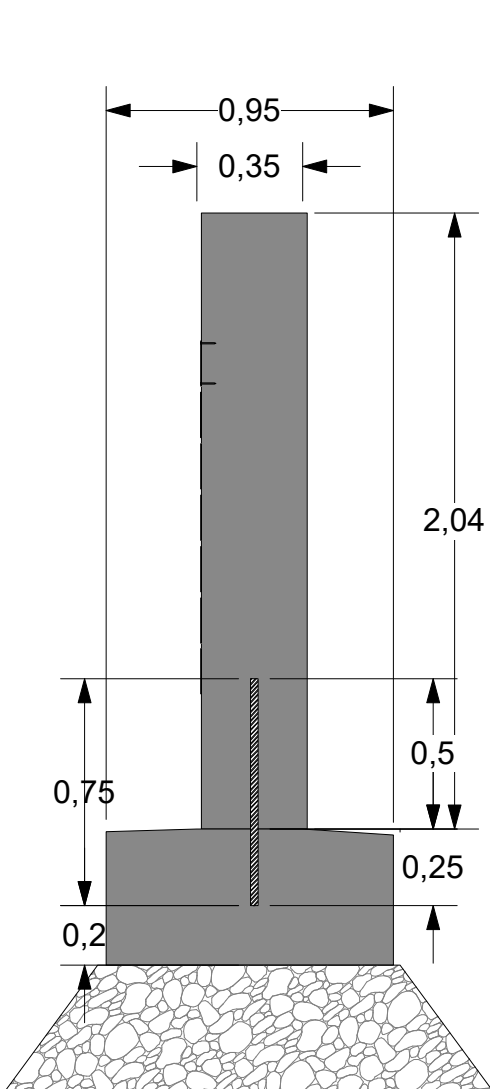
Plan granittfundament, med hull for 25mm jernstang. Mål fra senter hull til senter hull



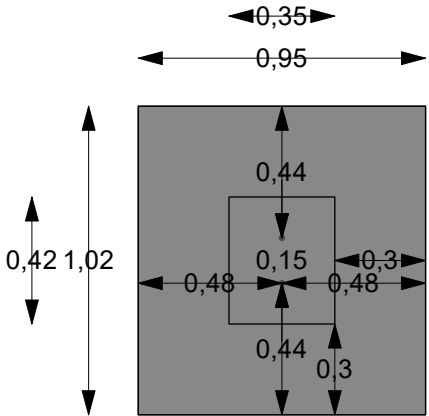
Plan minnesmerker med hull for 25mm jernstang. Mål fra senter hull til senter hull



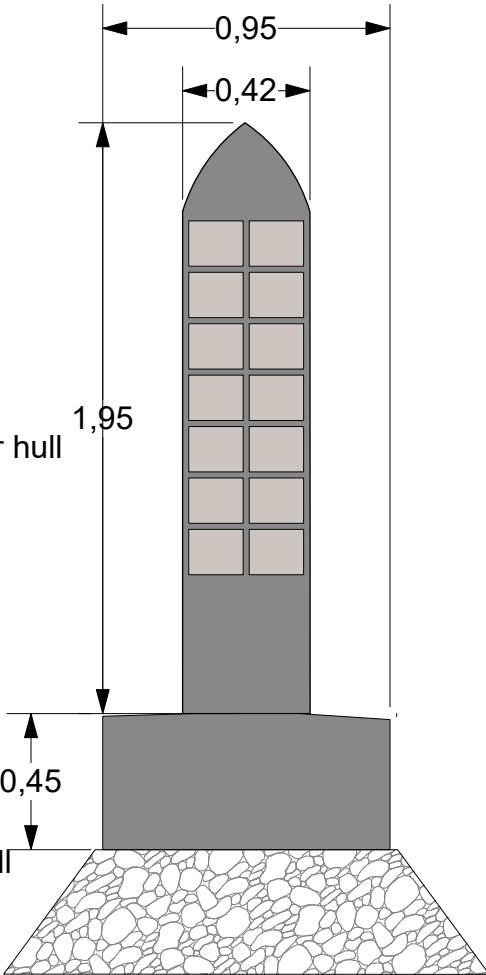
Felles minnesmerke 2



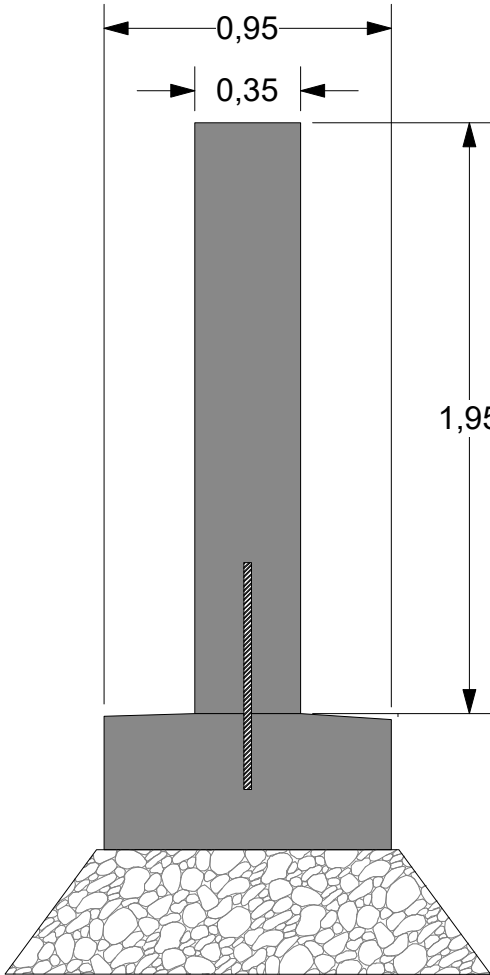
Felles minnesmerke 1 og 3



Plan  
felles minnesmerke 3-7  
nb! Det skal ikke forbores  
hull i disse fire grantt-  
fundamentene, da disse  
først etableres i en fremtidig  
utvidelse etter behov.  
nb! Mål fra senter hull til  
senter hull. kun angitt for  
fremtidig forankring  
av minnesmerker.



Felles minnesmerke 4 til 7  
nb! kun fundament anlegges



Felles minnesmerke 4 til 7  
nb! kun fundament anlegges

REVISJON	DATO	REVISJONSMERKNADER	UTFØRT
----------	------	--------------------	--------

NOTATER

Alle mål oppgitt i meter.



Stavanger  
kommune

PROSJEKT

Hesby navnet minnelund

TEGNINGSTITTEL

Felles minnesmerker

PROSJEKTNR.	1386504502	REVISJON
-------------	------------	----------

TEGNINGSDATO	18.05.2026	FILNAVN	Hesby navna minnelund050526.vwx
--------------	------------	---------	---------------------------------

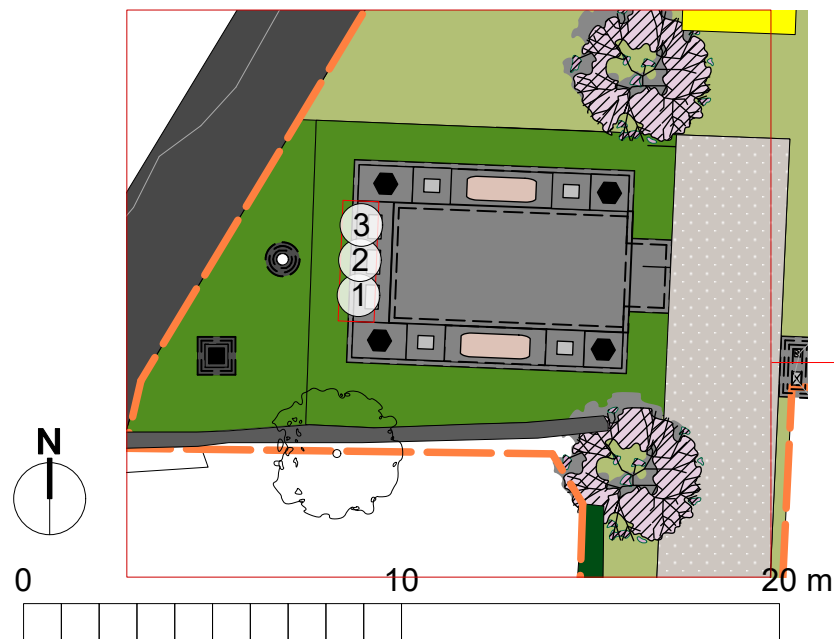
FASE	Anbudstegning	TEGNINGSNR.
------	---------------	-------------

MÅL	1:25/A3
-----	---------

TEGN.	KKE	KONTROLL	ED
-------	-----	----------	----

NB! Alle arealer skal planeres slik at det ikke blir stående overflatevann. Landskapsplan skal følge krav iht. Norm for utomhusanlegg i Sør-Rogaland. Bygg skal ikke stikkes ut fra utomhusplan. Høydesystem: EUREF89, høydesystem NN2000

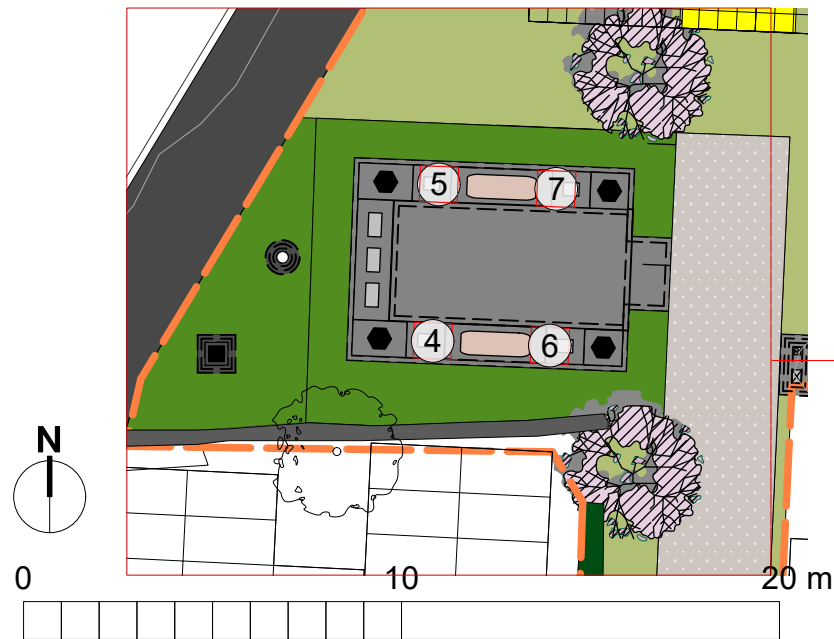
O04



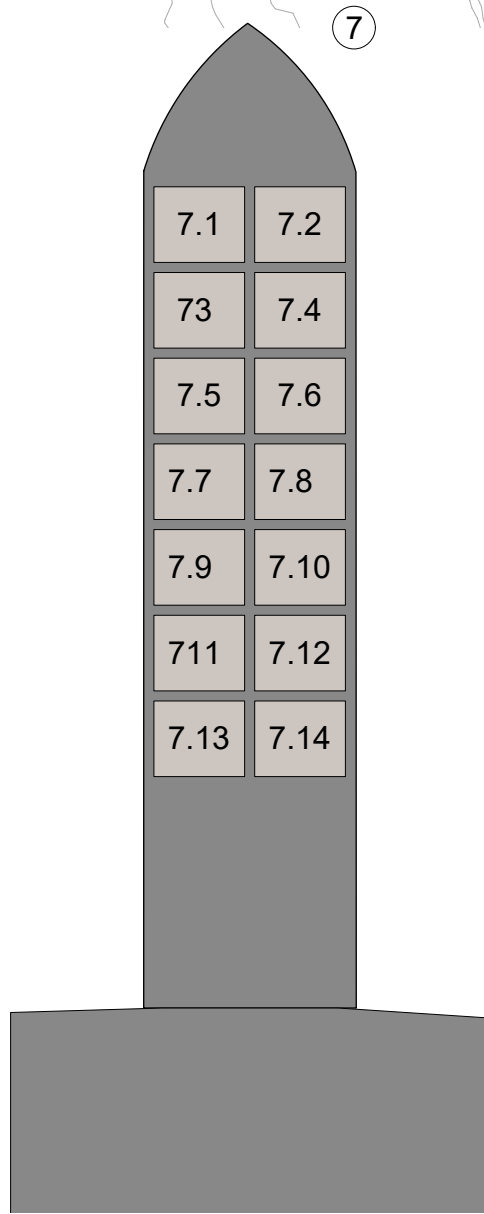
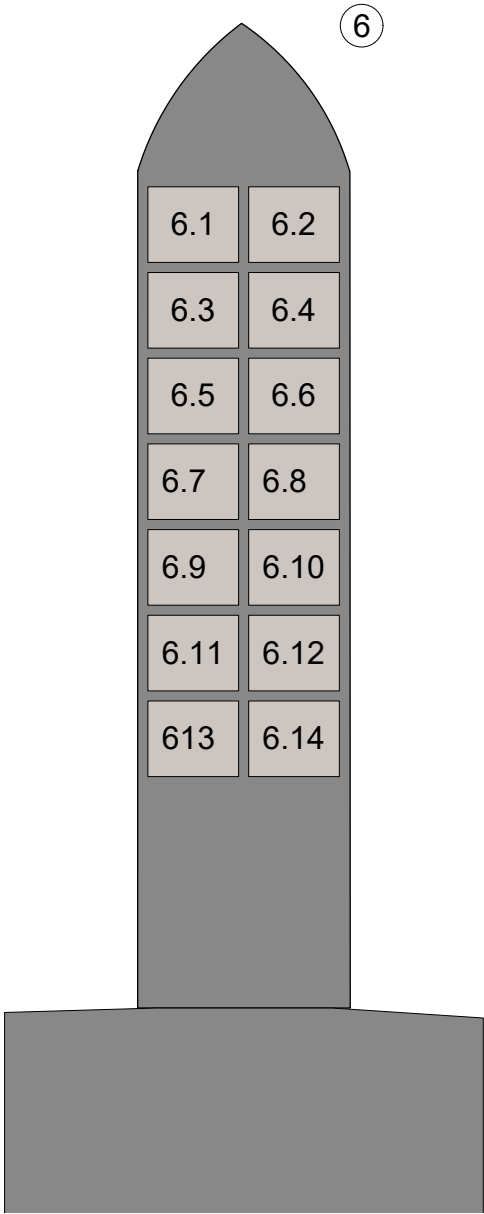
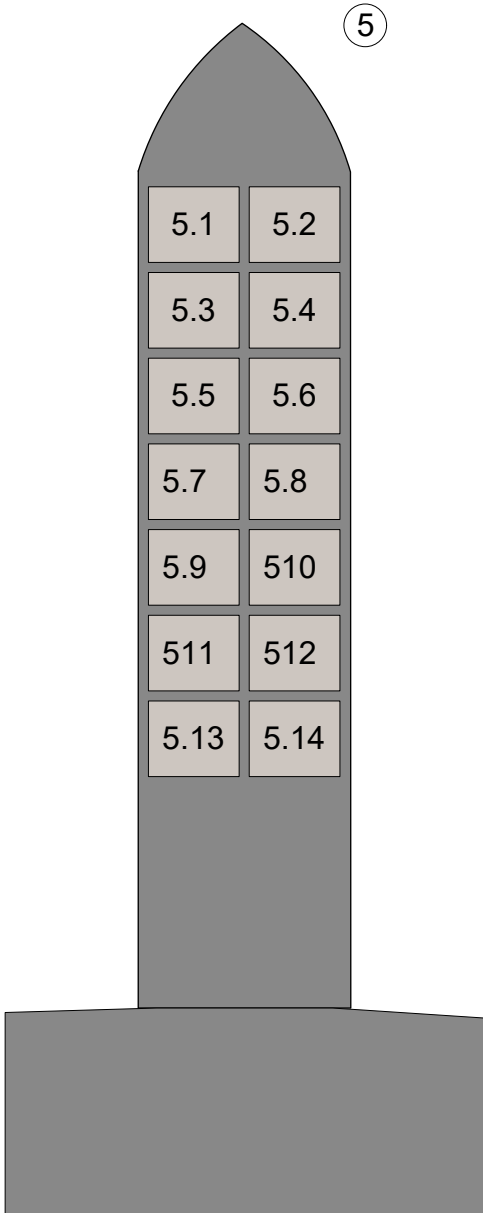

NB! Alle arealer skal planeres slik at det ikke blir stående overflatevann. Landskapsplan skal følge krav iht. Norm for utomhusanlegg i Sør-Rogaland. Bygg skal ikke stikkes ut fra utomhusplan. Høydesystem: EUREF89, høydesystem NN2000

# O04.1





Felles minnesmerker for fremtidig utvidelse



TEGNFORKLARING

- Navneplante
- 1.1 Identitetsnummer navneplate
- 1 ID nummer felles minnesmerke

REVISJON	DATO	REVISJONSMERKNADER	UTFØRT
----------	------	--------------------	--------

NOTATER

Alle mål oppgitt i meter.



PROSJEKT

Hesby navnet minnelund

TEGNINGSTITTEL

ID navneplater felles minnesmerke 4-7

PROSJEKTNR.	1386504502	REVISJON
-------------	------------	----------

TEGNINGSDATO	18.05.2026	FILNAVN	Hesby navna minnelund050526.vwx
--------------	------------	---------	---------------------------------

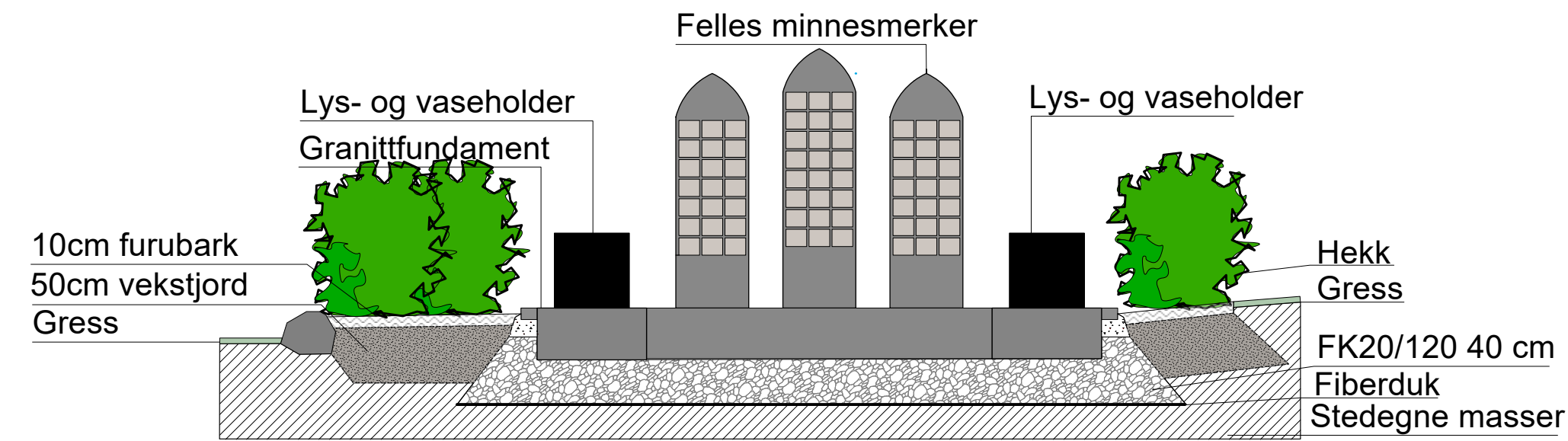
FASE	Anbudstegning	TEGNINGSNR.
------	---------------	-------------

MÅL	1:15/A3
-----	---------

TEGN.	KKE	KONTROLL	ED
-------	-----	----------	----

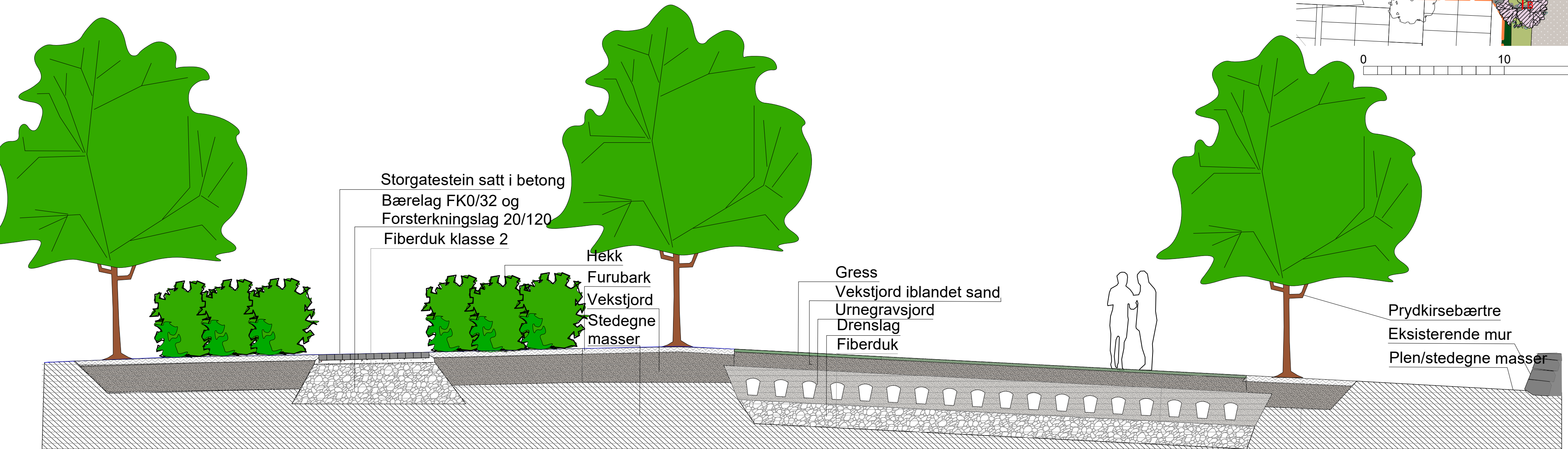
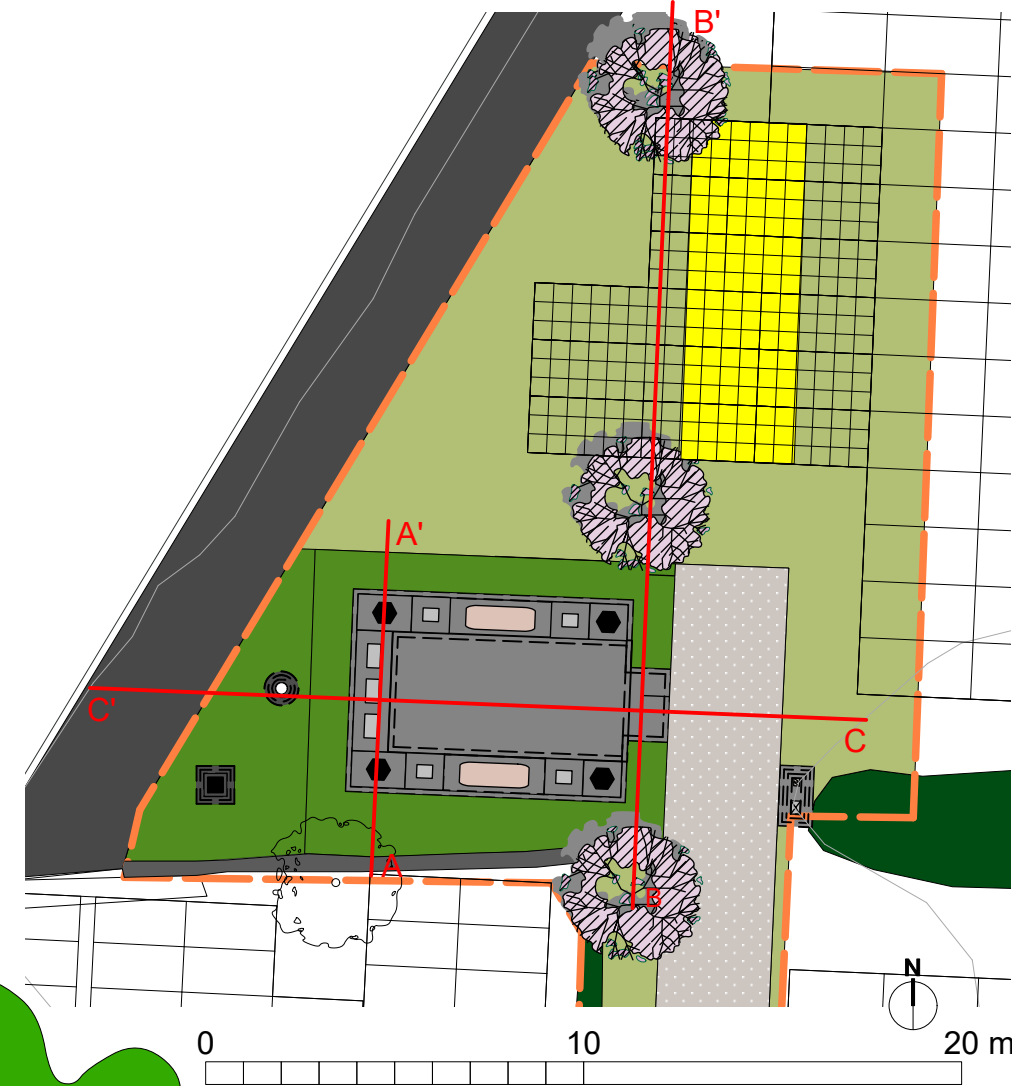
NB! Alle arealer skal planeres slik at det ikke blir stående overflatevann. Landskapsplan skal følge krav iht. Norm for utomhusanlegg i Sør-Rogaland. Bygg skal ikke stikkes ut fra utomhusplan. Høydesystem: EUREF89, høydesystem NN2000

O04.2



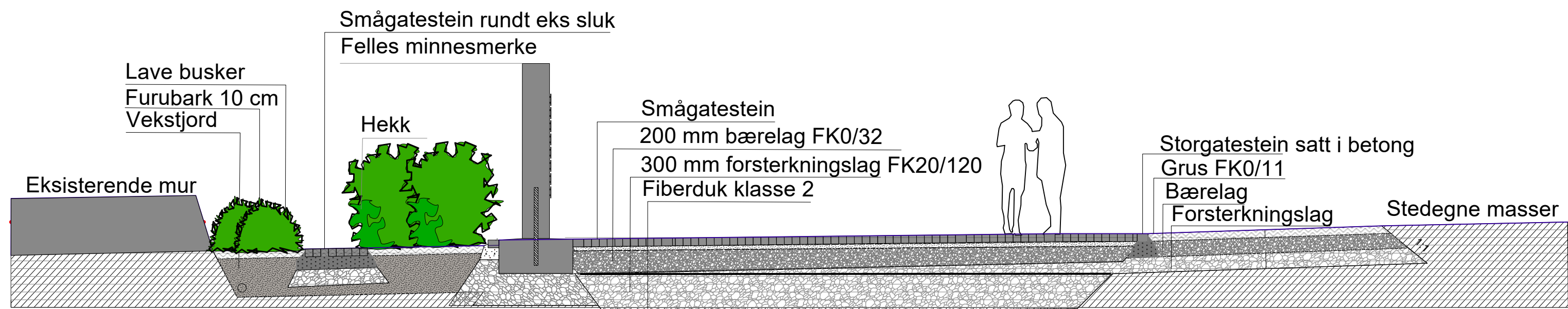
A

A'



B

B'



C

C'

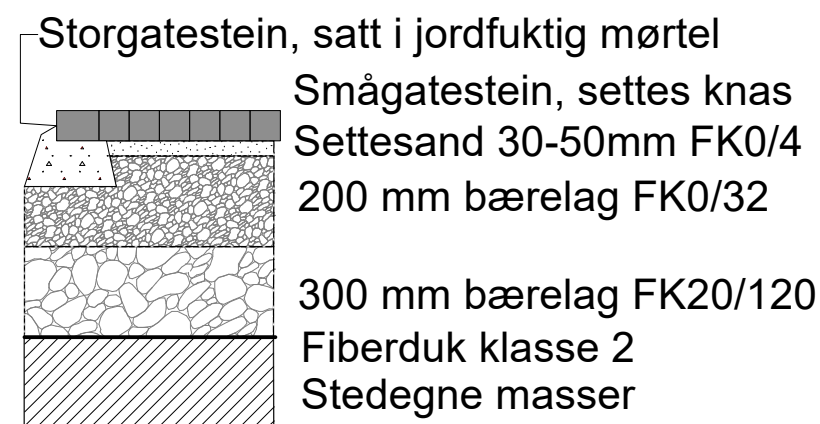
REVISJON	DATO	REVISJONSMERKNADER	UTFØRT
NOTATER			



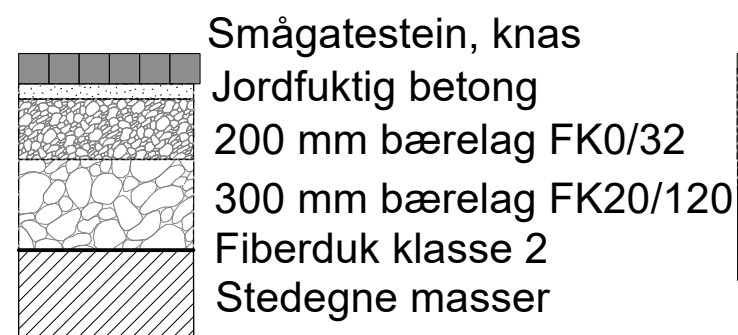
PROSJEKT	Hesby navnet minnelund		
TEGNINGSTITTEL	Snitt A-A', B-B' og C-C'		
PROSJEKTNR.	I386504502	REVISJON	
TEGNINGSDATO	18.05.2026	FILNAVN	Hesby navna minnelund050526.vwx
FASE	Anbudstegning	TEGNINGSNR.	
MÅL	1:50/A2		
TEGN	KKE	KONTROLL	ED
NB! Alle arealer skal planeres slik at det ikke blir stående overflatevann. Landskapsplan skal følge krav iht. Norm for utomhusanlegg i Sør-Rogaland. Bygg skal ikke stikkes ut fra utomhusplan. Høydesystem: EUREF89, høydesystem NN2000.			

O05

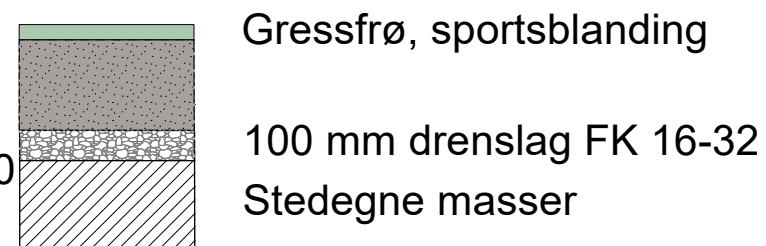




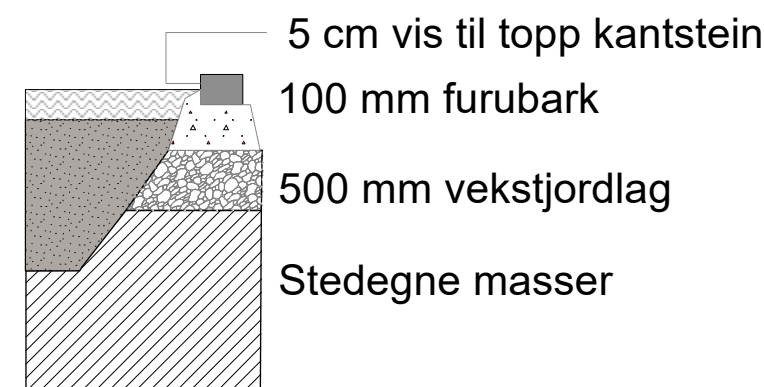
Dekke av naturstein i minnelund



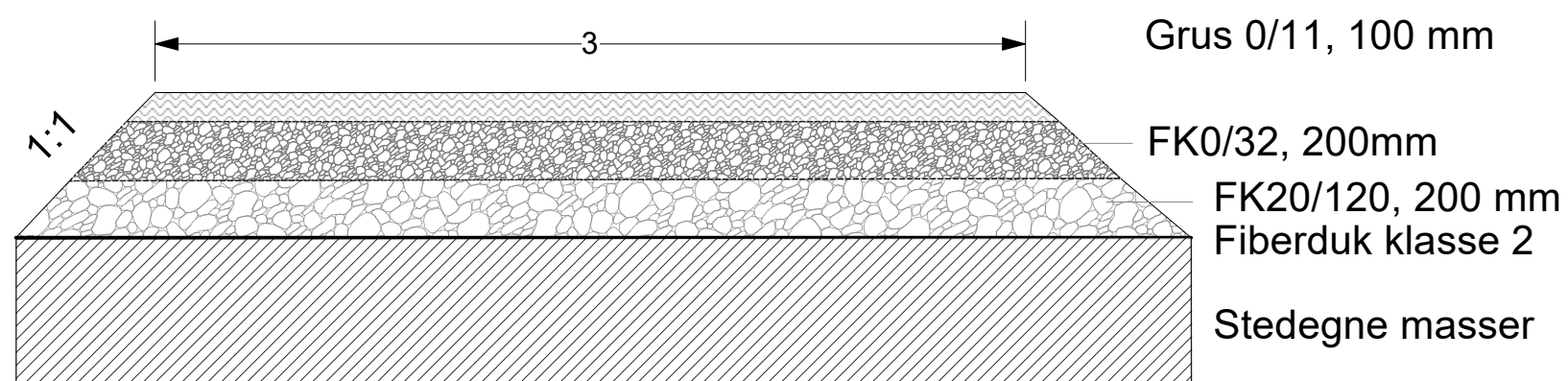
Dekke av naturstein ved vannpost og sluk



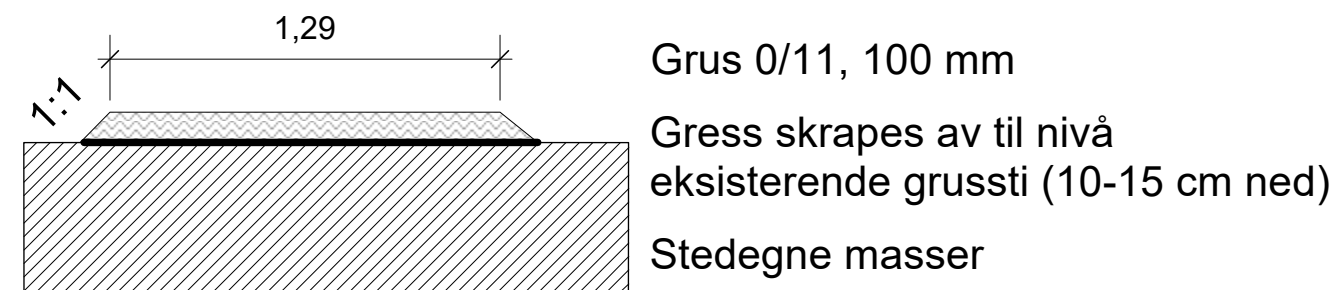
Gressplen (utenfor gravfelt)



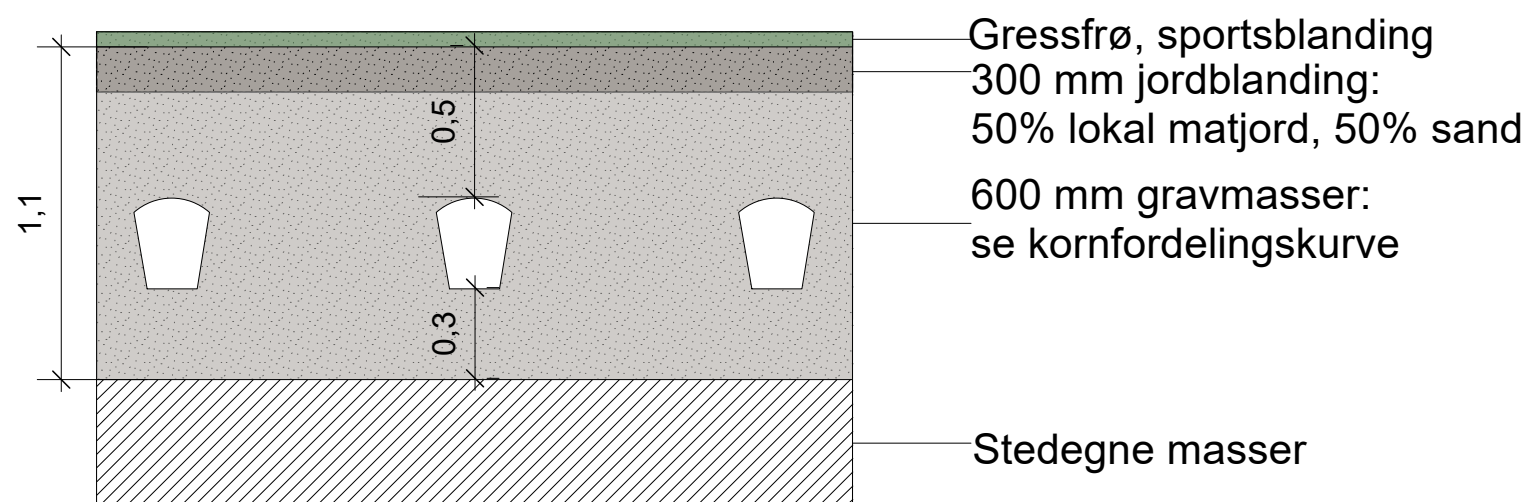
Plantefelt for busker/trær



Prinsippsnitt gruset hovedadkomstvei



Prinsippsnitt grusstier på middelalderkirkegård



Urnegravfelt

REVISJON	DATO	REVISJONSMERKNADER	UTFØRT
NOTATER			



PROSJEKT			
Hesby navnet minnelund			
TEGNINGSTITTEL			
Prinsippsnitt og oppbygning			
PROSJEKTNR.	I386504502	REVISJON	
TEGNINGSDATO	18.05.2026	FILNAVN	Hesby navna minnelund050526.vwx
FASE	Anbudstegning	TEGNINGSNR.	
MÅL	1:25/A3		
TEGN.	KKE	KONTROLL	ED

O06

NB! Alle arealer skal planeres slik at det ikke blir stående overflatevann. Landkapsplan skal følge krav iht. Norm for utomhusanlegg i Sør-Rogaland. Bygg skal ikke stikkes ut fra utomhusplan. Høydesystem: EUREF89, høydesystem NN2000



TEGNFORKLARING

- Fastmerke
- Amu Gravfelt
- Gravplasskant

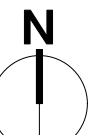
REVISJON	DATO	REVISJONSMERKNADER	UTFØRT
NOTATER			



PROSJEKT			
Hesby navnet minnelund			
TEGNINGSTITTEL			
Gravkart oversiktsplan			
PROSJEKTNR.	I386504502	REVISJON	
TEGNINGSDATO	18.05.2026	FILNAVN	Hesby navna minnelund50526.vwx
FASE	Til godkjenning	TEGNINGSNR.	
MAL	1:200		
TEGN.	KKE	KONTROLL	ED

O07

NB! Alle arealer skal planeres slik at det ikke blir stående overflødder. Landskapsplan skal følge krav i: Norm for utemiljøanlegg i Sør-Rogaland. Bygg skal ikke stå i utkanten av utemiljøplan. Høydeytelsen: EUREF89, høydeavlesning NN2000.







- TEGNFORKLARING
- Urnegrav i minnelund
  - Kistegrav
  - gravkant
  - Fastmerke
  - Gravfelt
  - Gravplasskant

REVISJON	DATO	REVISJONSMERKNADER	UTFØRT
NOTATER			



PROSJEKT  
Hesby navnet minnelund

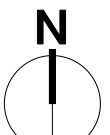
TEGNINGSTITTEL  
Gravkart for drift

PROSJEKTNR.	I386504502	REVISJON	
TEGNINGSDATO	18.05.2026	FILNAVN	Hesby navna minnelund050526.vwx

FASE	Til godkjenning	TEGNINGSNR.	
MAL	1:200		

TEGN. KKE KONTROLL. ED  
NB! Alle arealer skal planeres slik at det ikke blir stående overflatevann. Landskapsplan skal følge krav 102.  
Norm for utemiljøanlegg i Sten-Rogaland. Bygg skal ikke stå lenger ut fra utomhusplan. Høydeytelsen: EUREPB8, høydeytelsen NN2000.

O07.1





TEGNFORKLARING

- Amu Gravfelt
- Gravplasskant

REVISJON	DATO	REVISJONSMERKNADER	UTFØRT
NOTATER			

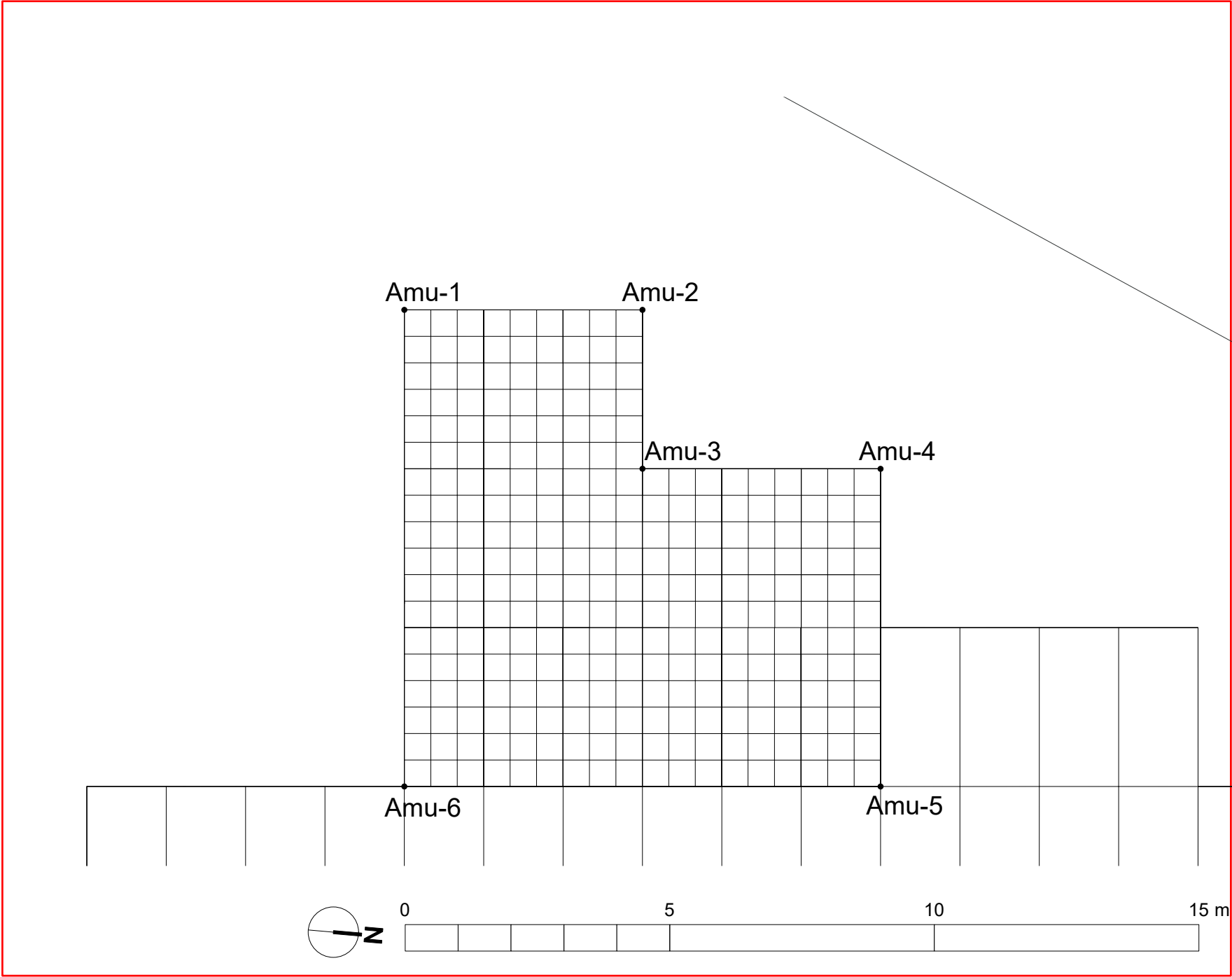


PROSJEKT			
Hesby navnet minnelund			
TEGNINGSTITTEL			
Gravkart til skilt			
PROSJEKTNR.		REVISJON	
TEGNINGSDATO		FILNÅVN	
18.05.2026		Hesby navnet minnelund050526-Backup-20260528T133725.vwx	
FASE		TEGNINGSNR.	
Til godkjenning			
MÅL		1:200	
TEGN		KONTROLL	
KKE		ED	

O07.2

NB! Alle arealer skal planeres slik at det ikke blir stående overflatevann. Landskapsplan skal følge krav iht. Norm for utomhusanlegg i Sør-Rogaland. Bygg skal ikke stikkes ut fra utomhusplan. Høydesystem: EUREF89, høydesystem NN2000.





Gravfelt Amu  
122 navneplater  
270 urnegraver

KOORDINATSLISTE - URNEGRAVFELT Amu		
Fastm.	X	Y
Amu-1	1831838,35	26414278,25
Amu-2	1831838,55	26414282,75
Amu-3	1831841,55	26414282,62
Amu-4	1831841,75	26414287,11
Amu-5	1831847,75	26414286,84
Amu-6	1831847,34	6539795,3914



TEGNFORKLARING

- Fastmerke

Amu-1 Koordinatpunkt

□ Gravkant

--- Gravplasskant

001 Rad

01 Kolonne

Amu ID urnegravfelt

— Gravfeltkant

REVISJON	DATO	REVISJONSMERKNADER	UTFØRT
NOTATER			



Stavanger  
kommune

PROSJEKT

Hesby navnet minnelund

TEGNINGSTITTEL

Gravkart Amu

PROSJEKTNR.	I386504502	REVISJON	
TEGNINGSDATO	18.05.2026	FILNAVN	Hesby navna minnelund050526.vwx
FASE	Til godkjenning	TEGNINGSNR.	
MÅL	1:100/A3		
TEGN.	KKE	KONTROLL	ED

NB! Alle arealer skal planeres slik at det ikke blir stående overflatevann. Landskapsplan skal følge krav iht. Norm for utomhusanlegg i Sør-Rogaland. Bygg skal ikke stikkes ut fra utomhusplan. Høydesystem: EUREF89, høydesystem NN2000

O08